






**AGYAGOSSZERGÉNY
BELTERÜLETI SZERKEZETI TERV
MÓDOSÍTÁS
M 1 : 2 000**



Jelmagyarázat a módosítással érintett területre

-  Módosítással érintett terület határa
-  Falusias lakóterület - Lf
-  Közpark területe - Zp
-  Mezőgazdasági szántó terület - Msz
-  Vizgátló terület

VÉLEMÉNYEZÉSI DOKUMENTÁCIÓ
Agyagosszergény Község Önkormányzat Képviselő-testülete
..... önkormányzati határozat 1. számú melléklete

REGIOPLAN

Környezet- és Településtervező KFT.
9022 Győr, Újkapu u. 13.
Tel./Fax: 96/311-304, 529-751
e-mail: regioplan@regioplan.hu



Megrendelő neve:	Agyagosszergény Község Önkormányzata	
Munka neve:	Agyagosszergény Község településrendezési terv módosítás	Munkaszám: Rp.I.278-1
Munkácsz neve:	Településszerkezeti terv	Méretarány: M 1 : 2 000
Rajz címe:	Településszerkezeti terv módosítás	Rajzszám: TSZ-J/1M
Felcélós településtervező:	Településrendezés társtervező:	Dokumentálás dátuma: 2019.05.
Pekkmé Szabó Piroska TT1-08-0073		
Felcélós közlekedő:	Felcélós közműtervező:	Felcélós zöldfelületi és tárendezési tervező:
Róder Tibor Tkö-08-0133	Ferenzi Huba TE-T08-0253 TV-T08-0253	Pekkmé Szabó Piroska TK-08-0073

A tervezési alaptérkép az állami alapadatok felhasználásával készült