







# AGYAGOSSZERGENY KÖZSÉG BELTERÜLETI SZABÁLYOZÁSI TERV MÓDOSÍTÁS

M 1 : 2 000



Jelmagyarázat a módosítással érintett területre

-  Módosítással érintett terület határa
-  Szabályozási övezet határa
-  Irányadó telekhatár
-  Javasolt megszüntetendő telekhatár
-  Közpark területe -Zp
-  Vízgazdálkodási terület

**JÓVÁHAGYOTT DOKUMENTÁCIÓ**  
Agyagosszergény Község Önkormányzat Képviselő-testülete  
8/2019 (VII.22.) önkormányzati rendeletének I. számú melléklete

## REGIOPLAN

Környezet- és Településtervező KFT.  
9022 Győr, Újkapu u. 13.  
Tel./Fax: 96/311-304, 529-751  
e-mail: regioplan@regioplan.hu



Megrendelő neve:	Agyagosszergény Község Önkormányzata	
Munka neve:	Agyagosszergény Község településrendezési terv módosítás	Munkaszám: Rp.I.278-1
Munkarész neve:	Szabályozási terv	Meretarány: M 1 : 2 000
Rajz címe:	Szabályozási és övezeti terv	Rajzszám: SZ-1/M
Felelős településtervező:	Településrendezés társtervező:	Dokumentálás dátuma:
Pekterné Szabó Piroska TT1-08-0073	Szabó Lilla okl. településmérnök	2019.08.
Felelős közlekedő:	Felelős közműtervező:	Felelős zöldfelületi és tájrendezési tervező:
Réder Tibor Tk6-08-0133	Ferenczi Huba TH-108-0253 TK-108-0253 TV-108-0253	Pekterné Szabó Piroska TK-08-0073

A tervezési alaptérkép az állami alapadatok felhasználásával készült

