






**AGYAGOSSZERGÉNY
BELTERÜLETI SZERKEZETI TERV
MÓDOSÍTÁS
M 1 : 2 000**



Jelmagyarázat a módosítással érintett területre

-  Módosítással érintett terület határa
-  Erdő terület - Ev
-  Közpark területe - Zp
-  Mezőgazdasági szántó terület - Msz
-  Vízgazdálkodási terület

JÓVÁHAGYOTT DOKUMENTÁCIÓ
Agyagosszergény Község Önkormányzat Képviselő-testülete
59/2019 (VII.21) önkormányzati határozat 2. számú melléklete

REGIOPLAN

Környezet- és Településtervező KFT.
9022 Győr, Újkapu u. 13.
Tel./Fax: 96/311-304, 529-751
e-mail: regioplan@regioplan.hu



Megrendelő neve: Agyagosszergény Község Önkormányzata		Munkaszám: Rp.I.278-1
Munka neve: Agyagosszergény Község településrendezési terv módosítás	Munkarész neve: Településszerkezeti terv	Méretarány: M 1 : 2 000
Rajz címe: Településszerkezeti terv módosítás	Felelős településtervező: Pekkerné Szabó Piroska TT1-08-0073	Rajzszám: TSZ-J/2M
Felelős közlekedő: Réder Tibor Tk6-08-0133	Felelős közműtervező: Ferenczi Huba TH-108-0253 TV-108-0253	Dokumentálás dátuma: 2019.08.
Felelős zöldfelületi és tájrendezési tervező: Pekkerné Szabó Piroska Tk-08-0073		

A tervezési alaptérkép az állami alapadatok felhasználásával készült

