







# AGYAGOSSZERGÉNY KÖZSÉG BELTERÜLETI SZABÁLYOZÁSI TERV MÓDOSÍTÁS

M 1 : 2 000



Jelmagyarázat a módosítással érintett területre

-  Módosítással érintett terület határa
-  Szabályozási övezet határa
-  Irányadó telekhatár
-  Javasolt megszüntetendő telekhatár
-  Közpark területe -Zp
-  Vizgázdálkodási terület

VÉLEMÉNYEZÉSI DOKUMENTÁCIÓ  
Agyagosszergény Község Önkormányzat Képviselő-testülete  
..... önkormányzati rendeletének 1. számú melléklete

## REGIOPLAN

Környezet- és Településtervező KFT.  
9022 Győr, Újkapu u. 13.  
Tel./Fax: 96/311-304, 529-751  
e-mail:regioplan@regioplan.hu



Megrendelő neve:	Agyagosszergény Község Önkormányzata	
Munka neve:	Agyagosszergény Község településrendezési terv módosítás	Munkaszám: Rp.I.278-1
Munkarész neve:	Szabályozási terv	Méretarány: M 1 : 2 000
Rajz címe:	Szabályozási és övezeti terv	Rajzszám: SZ-1/M
Felcélós településtervező:	Településrendezés társtervező:	Dokumentálás dátuma: 2019.05.
Pekkmé Szabó Piroska TT1-08-0073		
Felcélós közlekedő:	Felcélós közműtervező:	Felcélós zöldfelületi és tájrendezési tervező:
Róder Tibor Tkö-08-0133	Ferencai Huba TE-T08-0253 TV-T08-0253	Pekkmé Szabó Piroska TK-08-0073

A tervezési alaptérkép az állami alapadatok felhasználásával készült

