




# AGYAGOSSZERGÉNY KÖZSÉG BELTERÜLETI SZABÁLYOZÁSI TERV

## MÓDOSÍTÁS

M 1 : 2 000



Jelmagyarázat a módosítással érintett területre

-  Lakóterületbe sorolandó telkek
-  Közlekedési hálózat
-  Módosítással érintett terület határa

JÓVÁHAGYOTT DOKUMENTÁCIÓ

# REGIOPLAN

Környezet- és Településtervező KFT.  
9022 Győr, Újkapu u. 13.  
Tel./Fax: 96/311-304, 529-751  
e-mail: regioplan@regioplan.hu



Megrendelő neve: Agyagosszergény Község Önkormányzata

Munka neve: Agyagosszergény Község településrendezési terv módosítás

Munkaszám: Rp.I.278-1

Munkarész neve: Közlekedési alátámasztó munkarész

Méretarány: M 1 : 4 000

Rajz címe: Közlekedési hálózat

Rajzszám: K-1

Felelős településtervező:

Településrendezés társtervező:

Dokumentálás dátuma:  
2019.08.

Pekkeré Szabó Piroska TT1-08-0073

Szabó Lilla okl. településmémők

Felelős közlekedő:

Felelős közműtervező:

Felelős zöldfelületi és tájrendezési tervező:

Réder Tibor Tk6-08-0133

Ferenczi Huba  
TT-108-0253  
TT-108-0253  
TV-108-0253

Pekkeré Szabó Piroska  
Tk-08-0073

A tervezési alaptérkép az állami alapadatok felhasználásával készült